

# Krajobrazy Mazowsza



Województwo mazowieckie  
siedziba władz Warszawa  
ilość miast 87  
liczba powiatów 42  
liczba gmin 314



Populacja - 5,411 miliona  
Powierzchnia - 35 558 km<sup>2</sup>



# Podział powiatowy



# Krajobraz Mazowsza- opis



Pejzaż mazowiecki ma wiele naturalnego piękna. Mazowsze jest ziemią rozległych łąk nadrzecznych i uprawnych pól a jej wielką ozdobą są pozostałości ogromnych puszc mazowieckich. Mazowsze znajduje się po środku Polski, stolicą Mazowsza jak i Polski jest Warszawa.



Krajobraz Mazowsza możemy podzielić na dwa typy: naturalny, gdzie człowiek ma niewielki wpływ na jego otoczenie i kulturowy w którym człowiek ma znaczny wpływ na jego przekształcanie.



**Krajobraz naturalny Mazowsza**

Mazowsze, posiada około 2,4 mln ha użytków rolnych, czyli tyle łącznej powierzchni, ile łącznie w Norwegii, Belgii i Luksemburgu.





Lesistość na Mazowszu wynosi  
42,9%.

Mazowsze jest drugim w  
kolejności województwem z  
największym obszarem lasów.



Sieć rzeczna odznacza się układem promienistym, zbiegając się ku środkowi krainy. Jednak źródła wszystkich ważniejszych rzek tego regionu, do których trzeba zaliczyć: Wisłę, Narew, Bug, Pilicę, Wieprz czy Wkrę; znajdują się poza jego granicami.



# Krajobraz miejski





## Krajobraz przemysłowy

Mazowsze to największy, najbogatszy i najbardziej konkurencyjny region Polski. Jest wiodącym eksporterem oraz importerem w skali kraju, a w gronie partnerów handlowych województwa znajdują się przedstawiciele zarówno z UE, jak i spoza Wspólnoty - głównie Europy Wschodniej i Azji.

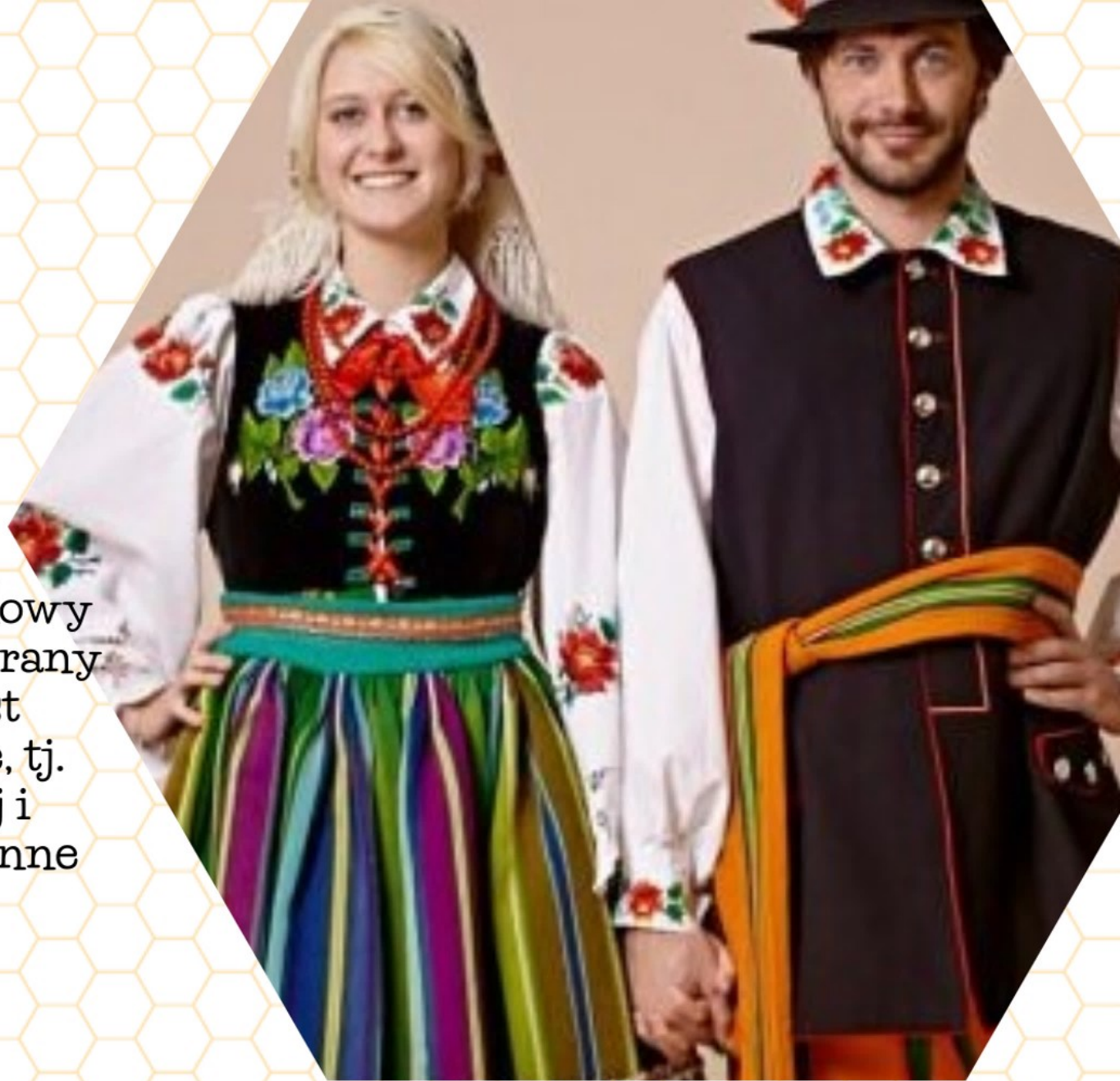




## **Krajobraz wiejski**

65% powierzchni województwa (13% terenów rolnych Polski). Mazowsze jest zagłębieniem ogrodnictwa i sadownictwa. Około 30% powierzchni polskich sadów znajduje się na Mazowszu, co stanowi ponad 40% krajowej produkcji owoców. Mazowsze jest również wiodącym producentem warzyw i drugim co do wielkości producentem zbóż w Polsce.

Strój kurpiowski - strój ludowy obszaru Mazowsza, przybierany przez Kurpiów. Strój jest zróżnicowany regionalnie, tj. Kurpie Puszczy Zielonej i Puszczy Białej mają odmienne stroje.



Przybraniem głowy dziewczyny jest czółko wykonane z tektury oklejonej aksamitem, ozdobione kwiatami i wstążkami. Na płócienną koszulę, której ozdobą jest owalny kołnierzyk obdziergany czerwoną koronką, wkłada gorsecik zwany wystkiem. Środkowa część wystka jest krótsza od reszty i odsłania koszulę. Klapki wystka opadają na szeroką mienistą spódnicę, na której zawiązany jest fartuszek zwany zapaską, zdobiony wstawkami z białej koronki. Do świątecznego stroju Kurpianka zakłada trzewiki lub pantofelki. Uzupełnieniem stroju są korale z bursztynu.



Chłopak nosi niski, twarde kapelusz z wołoku zwany grzybkiem, ozdobiony wstążką i przybraniem z kwiatów. Na białą koszulę z płótna samodziałowego wkłada jaką, zwaną także lejebikiem, czyli krótką kurtkę szytą z czerwonego sukna, lamowaną czarną tasiemką. Pod szyją wiąże dekoracyjną wstążeczkę zwaną faworkiem.

Parciane, jasne spodnie wpuszcza w skórzane, wysokie buty z cholewami. Starsi mężczyźni noszą ponadto jako odzież wierzchnią wełniane sukmany, dopasowane w górnej części, rozkloszowane i fałdzone od pasa w dół.





Na Mazowszu znajduje się 10 parków krajobrazowych

- Bolimowski
- Brudzewski
- Chojnowski
- Górnianko-Lidzbarski
- Gostynińsko- Włocławski
- Koziński
- Mazowiecki Park Krajobrazowy Im. Czesława Łaszka
- Nadbużański
- „Podlaski Przełom Bugu



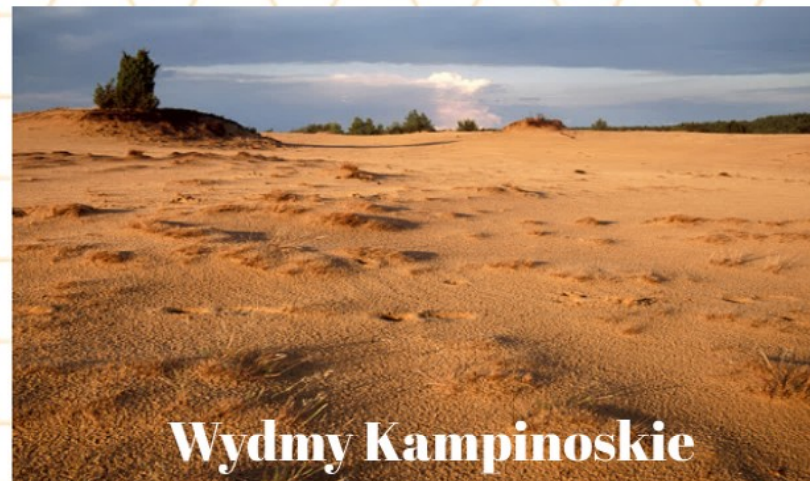

## Kampinoski Park Narodowy

Kampinoski Park Narodowy jest drugim pod względem wielkości parkiem tego typu w Polsce, jego powierzchnia wynosi 385,49 km<sup>2</sup> został założony w 1959 roku.

Ciekawostka: W Kampinoskim Parku Narodowym mieszkają Łosie, których bobki nie wydzielają nieprzyjemnego zapachu i są zbierane przez turystów, którzy przemalowują je na złoto i sprzedają przez internet.



**Najpiękniejsze krajobrazy  
naturalne Mazowsza:**



**Najpiękniejsze krajobrazy  
miejskie które warto  
odwiedzić :**



# Stare miasto Warszawa na liście UNESCO

Stare miasto zostało dodane na listę UNESCO w 1980r. na liście znajduje się pod numerem 30. Obejmuje obszar 25,93ha.



## **Autorzy**

Matylda Dadas  
Andrzej Bala  
Hubert Kolbus

## **Źródła**

Zdjęcia: Zdjęcia google  
Informacje: Wikipedia google



**Dziękujemy za uwagę**